


英屬維京群島

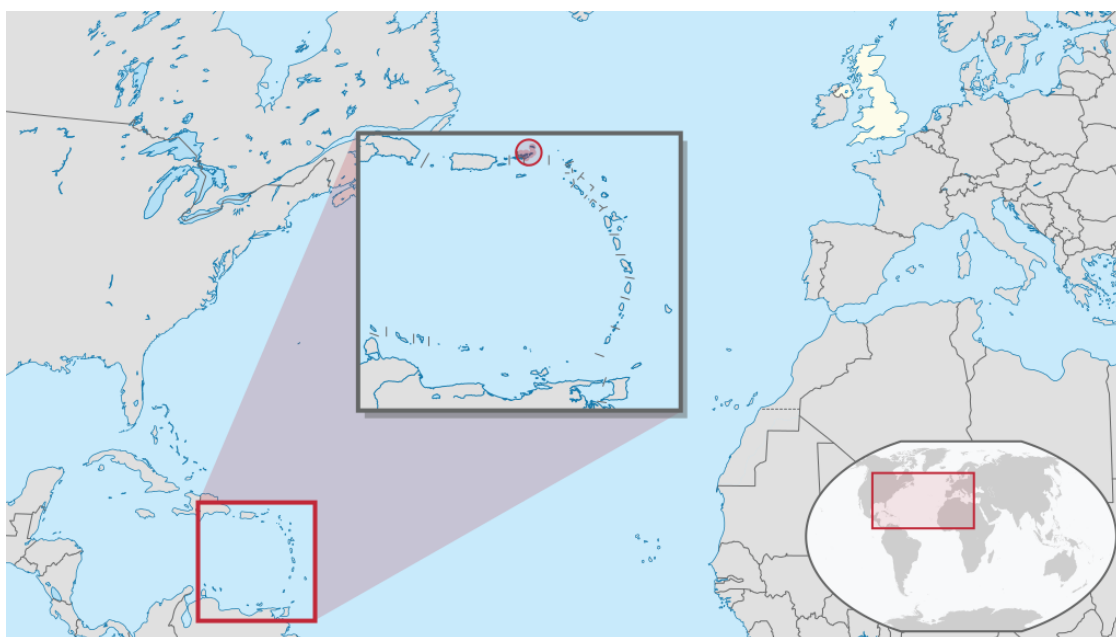
教務主任楊孝偉 整理

原名：British Virgin Islands(又譯英屬處女群島)

位置：位於中美洲加勒比海地區，在波多黎各以東。

土地：英屬維京群島共由 50 餘個島嶼組成，多數有人居住，以托土拉島最大，面積約 100 平方公里。

國旗		國徽	
國歌	天佑女皇 (God Save the Queen)	區歌	美麗的維京群島 (Oh, Beautiful Virgin Islands)
語言	英語	首都	羅德城
貨幣	美元	時區	GMT-4
面積	153 平方公里	人口	約 28000 人(2017)



一、歷史：

1. 約在西元前 100 年，印地安人的一支從南美洲遷移到此定居。
2. 西元 1493 年，哥倫布在第二次航行到美洲的途中發現了這個群島，命名為處女群島(Las Virgenes)，即是維京群島一名的起源。
3. 西班牙於 16 世紀初佔領了群島，並大量開採銅礦，隨後英國、荷蘭、法國和丹麥等也相繼來到，遂逐漸發展為海盜活躍的區域。至於印地安人則被大幅度屠殺，幾近滅絕。
4. 西元 1648 年，荷蘭人在托土拉島建立了一個永久聚落，但 1672 年該島被英國人奪取，隨後英人又佔得鄰近的阿內加達島與維京戈達島，於是屬於英國的維京群島至此成形。
5. 西元 1672 年至 1733 年，丹麥人先後奪得鄰近的聖托馬斯島、聖約翰島和聖克洛伊島。1917 年，美國以 2500 萬美元的代價購入三島，這即是美屬維京群島。
6. 英人領有英屬維京群島後，將甘蔗引進種植，並從非洲購買奴隸在農場上工作，於是甘蔗業的蓬勃發展為群島奠定經濟基礎。
7. 西元 1967 年，群島獲准自治，且經濟型態開始轉型，由傳統農業變為以金融服務和旅遊為重心，產值大幅成長，成為加勒比海最富有的地區之一。

二、政治：

1. 英屬維京群島屬於英國的海外領土，名義上的元首為英國女王，並委任一位總督擔任地區的行政長官，總督之下設有一名副總督，是當地人所能擔任的最高職務。
2. 在 1967 年獲准自治後，由民選的首席部長(Chief Minister)領導各部會官員組成行政局，實際上執政。另有立法局由 13 個議員席次構成，是為立法機關。
3. 西元 2007 年通過新修定的憲法，首席部長一職升格為總理(Premier)，行政局改稱為內閣，原有的立法局也改名為立法議院。
4. 黨派方面，目前有兩個較大的政黨，執政黨為國民民主黨(簡稱 NDP)，反對黨為維京群島黨(簡稱 VIP)。
5. 現任的英屬維京群島總督為約翰鄧肯(John Duncan)，於 2014 年 8 月就任；至於現任總理則是奧蘭多史密斯(Orlando Smith)，於 2011 年 11 月就任。

三、地理和氣候：

1. 英屬維京群島共由 50 餘個小島所組成，西鄰美屬維京群島，以北為大西洋，以南則是加勒比海。最大的托土拉島長達 12 公里，與其他較大的島嶼皆屬於火山島，地形陡峭而多山地，也有幾個島是屬於珊瑚礁島。
2. 此地屬於亞熱帶氣候，年溫差不大，夏季均溫 29°C，冬季均溫亦可達 25°C。年降雨量有 1150mm，每年雨季從 9 月到 12 月。至於 6 月到 10 月則是颶風季，偶有颶風會吹襲群島。

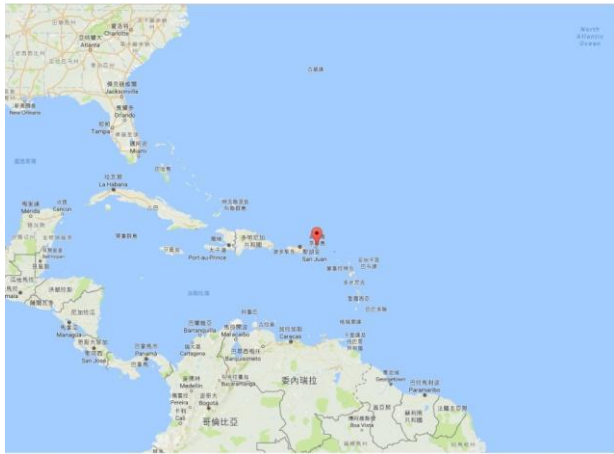
四、經濟：

1. 英屬維京群島是加勒比海最繁榮的地區之一，2004 年當地的國民平均所得達 38,500 美元，旅遊和金融服務是經濟「兩大支柱」。
2. 旅遊業產值約佔全國的 45%，多由本地人從事，創造出許多就業機會，並能帶動其他行業如計程車、街頭小販的發展。據統計 2006 年共有八十餘萬名觀光客到訪，其中超過半數是郵輪旅客，他們多到島上的沙灘、海水浴場、珊瑚礁水域或酒店遊樂。
3. 金融服務業方面，如同有名的英屬開曼群島一般，為了避稅，許多公司皆選擇在此註冊。截至 2008 年，有超過八十萬家公司在當地註冊，所繳交的牌照費佔了政府收入的一半，因此被稱為「避稅天堂」。後來當局成立了一個獨立的金融服務委員會，來加以管制。
4. 農業和工業的產值則不高，農業方面主要生產水果、蔬菜、甘蔗等。工業則以蒸餾蘭姆酒、工程建設和造船為主。

五、人口與交通：

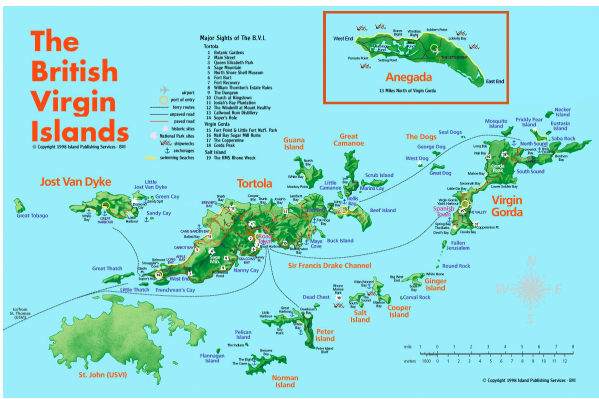
1. 截至 2017 年，群島人口約有 28,000 名，其中 83% 為祖先是奴隸的非裔黑人，7% 為歐洲白人，10% 是印度人、印地安人等其他族群。
2. 宗教方面，以基督教(新教)為主流，約佔 86%，其中又以衛理宗和聖公會為大宗。第二大宗教則是天主教，約佔 10%。
3. 島上交通以公路為主，總長合計為 113 公里。航空交通以泰倫斯利爾森國際機場最主要，位於托土拉島東端的牛肉島上，經由伊莉莎白二世橋可與主島相連。最大的港口位於首府羅德城，汽車駕駛如同其他大英國協一般，均為右駕。

六、島上風光剪影：



地圖上的位置

首都羅德城與港口



島嶼分布位置

島上的渡假酒店



泰倫斯利爾森國際機場

英女皇伊麗莎白二世橋